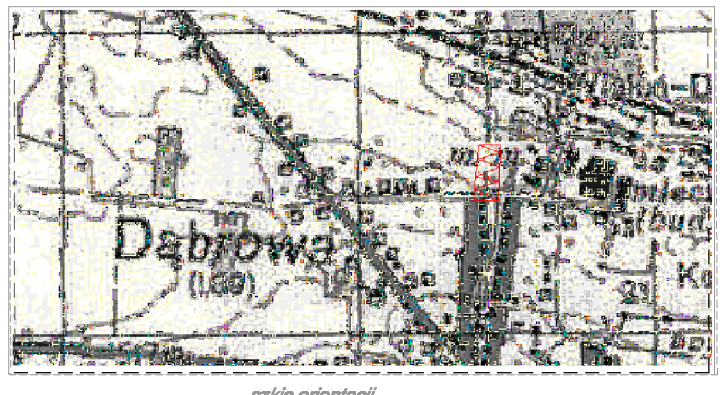
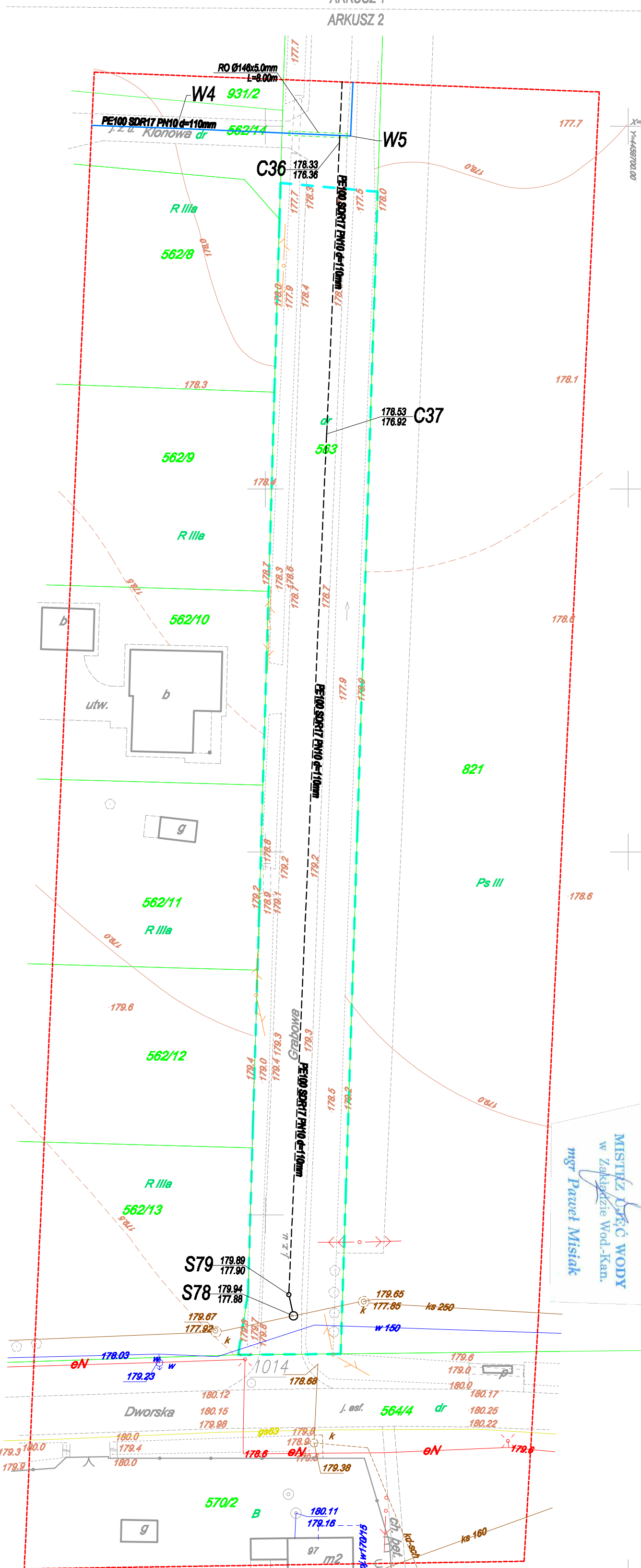


OZNACZENIA

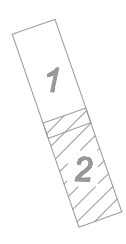
- W55 OZNACZENIE WĘZŁA
- PROJEKTOWANA KANALIZACJA SANITARNA GRAWITACYJNA (średnica, materiał i klasa według profilu)
- PROJEKTOWANA KANALIZACJA SANITARNA TŁOCZNA (średnica, materiał i klasa według profilu)
- PROJEKTOWANA STUJENKA BET. Ø1200mm
- PROJEKTOWANA STUJENKA ROZPRĘŻNA Ø625mm
- PROJEKTOWANA STUJENKA PCV Ø425mm
- PROJEKTOWANY WODOCIĄG (średnica, materiał i klasa według profilu)
- HYDRAUNT NADZIEMNY DN80
- ZASŁONA SIĘCZOWA
- RURY OSŁONOWE/PRZEWIERTOWE (średnica i długość zgodnie z profilem)
- RURA OSŁONOWA DWUDZIAŁOWA NA KABŁU ENERGA, TYP A 160 PE - AFOT (Ø1m)
- LINIA ROZGRANICZAJĄCA TEREN INWESTYCJI

PROJEKTOWANIE KANALIZACJI
98-300 WIELUŃ, ul. Zamienność 17
tel. 043/843 31 15, 843 31 16, fax 843 42 17
Regon: 1430034235, NIP: 832-000-35-82
Sąd Rejonowy dla Łodzi Sąd Miejski
Księstwo Łódzkie 17 647 00035

Projekt: KANALIZACJA
uzgodniono bez zmian
zgodnie z ustraszeniem
WV - 0126/14
17.05.2017
MISTYK JACEK WODY
w Zakładzie Wod.-Kan.
mgr Paweł Misiak



Zestawienie arkuszy



MAPA DO CELÓW PROJEKTOWYCH - Arkusz 2
SKALA 1: 500

województwo łódzkie
powiat wieluński
gmina Wieluń ID 101709_5
obręb Dąbrowa ID 0004
Działki 562/14, 563
ID zgłoszenia GNO.6640.2082.2016

zakres opracowania

- Układ współrzędnych "1985"
- Poziom odniesienie Kronsztadt "60"
- Mapę wykonano na podstawie sekcji nr 131.412.083

Mapa aktualna jest na dzień 23.11.2016. r.

Mapę uzgodniono w ZUDP
Granice działek są zgodne z ewidencją gruntów
W zakresie opracowanie służebności gruntowych
nie sprawdzano.

Wykonawca mapy ART-GEO-MOTO
nie odpowiada za brak na mapie urządzeń
podziemnych nie zgłoszonych do inwentaryzacji
i nie wskazanych przez instytucje branżowe.

oznaczenie użytku gruntowego nie ujawnianego
w bazie ewidencji gruntów i budynków

Wykonawca:

ART-GEO-MOTO
Tomasz Kozłowski
97-300 Piotrków Trybunalski
ul. Bugajska 13/31, tel./fax 44 645 97 57
NIP 771-108-23-41 REGON 590016372
tel. kom. 513-178-475

GERDETA UPRAWNIENY
mgr Tomasz Kozłowski
C. 0182/2017 NR 18055

STAROSTA WIELUŃSKI
Dokumentacja nr. GNO. 6630. 2017
była przedmiotem narady koordynacyjnej przeprowadzonej w siedzibie
Ośrodka Dokumentacji Geodezyjnej i Kartograficznej w Wieluniu przy ul. A. Struga 1
w dniu 22 CZE 2017
w formie:
zebrania zainteresowanych podmiotów
za pomocą środków komunikacji elektronicznej
Z up. Starosty
22 CZE 2017
Paweł Misiak
Przewodniczący
Narady Koordynacyjnej

Pozostawiam ten projekt
za zgodą z oryginałem

Projekt	FIRMA BUDOWLANA "NO-SYSTEM"		
	PRACOWNIA PROJEKTOWA		
	ul. Główna 17/18 97-300 Piotrków Trybunalski tel. 44 645 97 57 e-mail: biuro@no-system.pl		
	MIASTO GMINA WIELUŃ R. Kucharski (Miejski i 16-300 Miejski)		
	"Budowa wodociągu i kanalizacji sanitarnej - Dąbrowa, ul. Grobowa"		
Projekt	mgr inż. Artur Kozłowski	Wzrost	24/02/196
	mgr inż. Michał Kozłowski	Wzrost	
	mgr inż. Michał Kozłowski	Wzrost	
	mgr inż. Michał Kozłowski	Wzrost	
	mgr inż. Michał Kozłowski	Wzrost	
Projekt zagospodarowania terenu, mapa sytuacyjno-wysokościowa z projektowaną trasą wodociągu i kanalizacji sanitarnej			
Skala		1:500	
Data opracowania		GRUDZIEŃ 2017	
Projekt wykonawczy		Ark-02	